































































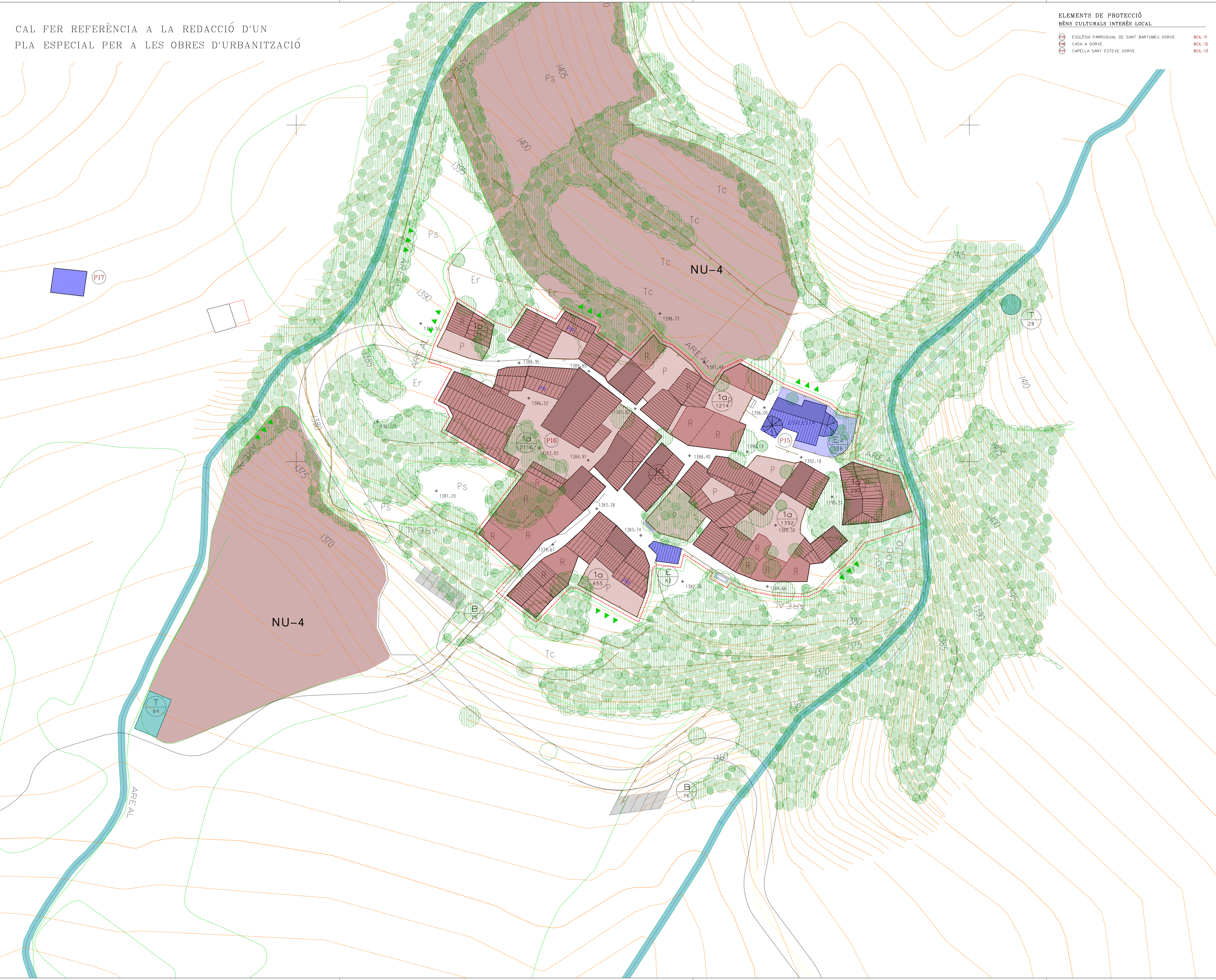



CAL FER REFERÈNCIA A LA REDACCIÓ D'UN  
PLA ESPECIAL PER A LES OBRES D'URBANITZACIÓ

ELEMENTS DE PROTECCIÓ  
BENS CULTURALS INTERÈS LOCAL

-  ESGLESIA PARROQUIAL DE SANT BARTOMEU DORVE BCL-11
-  CASA A DORVE BCL-12
-  CAPELLA SANT ESTEVE DORVE BCL-13

- LÍMITS**
-  SÒL URBÀ CONSOLIDAT
  -  SÒL URBÀ NO CONSOLIDAT
  -  POLÍGON D'ACTUACIÓ URBANÍSTICA (PAU)
  -  SÒL URBANITZABLE DELIMITAT (SUD)
  -  DELIMITACIÓ SÒL URBÀ VICENT (SUD)
- SISTEMES**
- SISTEMES DE COMUNICACIONS**
-  A SISTEMA VIARI
  -  B SISTEMA VIARI: APARCAMENT PÚBLIC
  -  Pca CARRETERES PRINCIPALS - 25m. orella exterior
  -  Pcb CARRETERES SECUNDÀRIES - 25m. orella exterior
  -  Pcc CAMINS PRINCIPALS - 10m. eix camí
  -  Pm CEMENTIRI - 25m.
  -  P PROTECCIÓ DELS SISTEMES
- SISTEMES D'ESPACIS LLIURES PÚBLICS**
-  V PARCS I JARDINS
  -  V1 PARCS
  -  V2 PLACES
  -  H HIDROGRÀFIC
  -  PR 10 - ZONA FLUVIAL
  -  PR 100 - SISTEMA HÍDRIC
  -  PR 500 - ZONA INUNDABLE
- SISTEMES D'EQUIPAMENTS COMUNITARIS**
-  E EQUIPAMENTS
  -  E1 Cultural
  -  E2 Docent
  -  E3 Sanitari-Assistencial
  -  E4 Religios
  -  E5 Social
  -  E6 Administratiu
  -  E7 Mercats
  -  E8 Cementiri
  -  E9 Esportiu
- T SERVEIS TÈCNICS**
- ZONES**
-  1 NUCLI VELL
  -  1a Volum a conservar
  -  1b Nova edificació
  -  1c Edificis singulars a conservar
  -  2 EDIFICACIÓ LINEAL
  -  2a Aliniació continua
  -  2b Aliniació discontinua
  -  3 EDIFICACIÓ AILLADA
  -  3a Aillada Unifamiliar
  -  3b Aillada Plurifamiliar
  -  4 MAGATZEMS I INDÚSTRIES
  -  4a Aillada
  -  4b Entremetgeres
  -  5 ESPACIS LLIURES PRIVATS
  -  5a Jardins privats i horts
  -  6 SERVEIS I DOTACIONS PRIVATS
  -  6a Serveis i dotacions privats
- REGULACIÓ DEL SÒL NO URBANITZABLE (PDU PS)**
-  SÒL DE PROTECCIÓ ESPECIAL
  -  NU-1 SÒL INCLÒS EN PEIN O XARXA NATURA 2000
  -  NU-2 SÒL DE VALOR NATURAL I DE CONNEXIÓ
  -  SÒL DE PROTECCIÓ TERRITORIAL
  -  NU-4 SÒL D'INTERÈS PAISAGÍSTIC I/O AGRÍCOLA
  -  SÒL DE PROTECCIÓ PREVENTIVA
  -  NU-5 SÒL DE PROTECCIÓ PREVENTIVA
- ELEMENTS TERRITORIALS BÀSICS DEL SISTEMA D'ESPACIS OBERTS**
-  AREAL ENTORN DE L'ASSENTAMENT (PDU PS)
  -  PARC TERRITORIAL DE RIBERA (PDU PS)
- PROTECCIONS (PDU PS)**
-  ÀMBITS DE PROTECCIÓ AMBIENTAL
  -  PARC NATURAL DE L'ALT PIRINEU
  -  PEIN
  -  XARXA NATURA 2000
  -  SÒL SUBJECTE A RISCOS
  -  RISC GEOLÒGIC



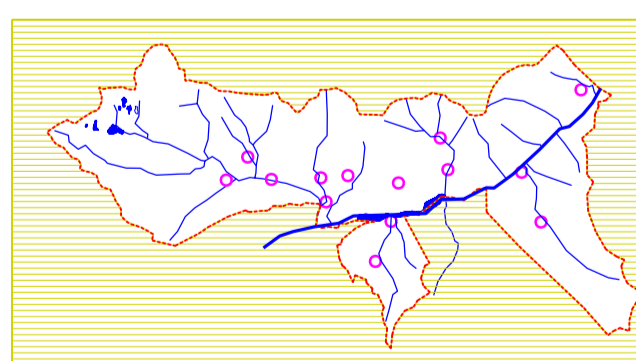


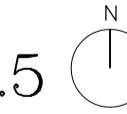
**AJUNTAMENT DE  
LA GUINGUETA  
D'ÀNEU**

GENER 2010

**PLA D'ORDENACIÓ  
URBANÍSTICA MUNICIPAL  
LA GUINGUETA D'ÀNEU**

DOCUMENT INFORMACIÓ URBANÍSTICA I AVANÇ  
AVANÇ PLANIAMENT APROV. INICIAL APROV. PROVISIONAL APROV. DEFINITIVA



PLÀNOL A2.5  A3 1/1.000  
ESCALA 1/ 500

**AVANÇ D'ORDENACIÓ  
DORVE**

DOM ARQUITECTES ASSOCIATS SL  
PASQUAL MAS I BOLDÚ = VALERI MAS I BOLDÚ = ARQUITECTES