
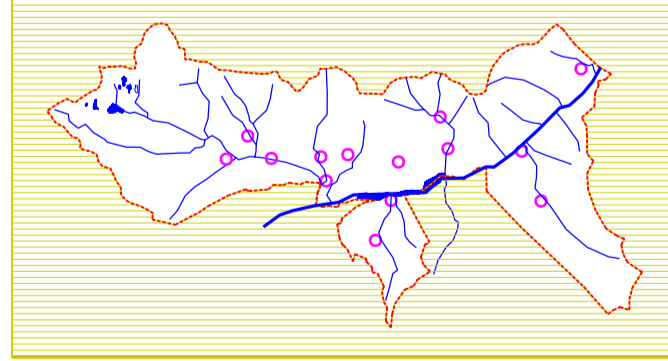



- LÍMITS**
- SÒL URBÀ CONSOLIDAT
  - SÒL URBÀ NO CONSOLIDAT
  - POLÍGON ACTUACIÓ URBANÍSTICA (PAU)
  - SÒL URBANITZABLE DELIMITAT (SUD)
  - DELIMITACIÓ SÒL URBÀ VICENT (SUD)
- SISTEMES**
- SISTEMES DE COMUNICACIONS**
- A SISTEMA VIARI
  - B SISTEMA VIARI: APARCAMENT PÚBLIC
  - Pea CARRETERES PRINCIPALS - 25m. aresta exterior
  - Pcb CARRETERES SECUNDÀRIES - 25m. aresta exterior
  - Pcc CAMINS PRINCIPALS - 10m. eix camí
  - Pm CEMENTIRI - 25m.
  - P PROTECCIÓ DELS SISTEMES
- SISTEMES D'ESPAYS LLIURES PÚBLICS**
- V PARCS I JARDINS
  - V1 PARCS
  - V2 PLACES
  - H HIDROGRÀFIC
  - PR 10 - ZONA FLUVIAL
  - PR 100 - SISTEMA HDRC
  - PR 500 - ZONA INUNDABLE
- SISTEMES D'EQUIPAMENTS COMUNITARIS**
- E EQUIPAMENTS
  - E1 Cultural
  - E2 Docent
  - E3 Sanitari-Assistencial
  - E4 Religios
  - E5 Social
  - E6 Administratiu
  - E7 Mercats
  - E8 Cementiri
  - E9 Esportiu
  - T SERVEIS TÈCNICS
- ZONES**
- 1 NUCLI VELL
  - 1a Volum a conservar
  - 1b Nova edificació
  - 1c Edificis singulars a conservar
  - 2 EDIFICACIÓ LINEAL
  - 2a Aliniació continua
  - 2b Aliniació discontinua
  - 3 EDIFICACIÓ AILLADA
  - 3a Aillada Unifamiliar
  - 3b Aillada Plurifamiliar
  - 4 MAGATZEMS I INDÚSTRIES
  - 4a Aillada
  - 4b Entremetgeres
  - 5 ESPAYS LLIURES PRIVATS
  - 5a Jardins privats i horts
  - 6 SERVEIS I DOTACIONS PRIVATS
  - 6a Serveis i dotacions privats
- REGULACIÓ DEL SÒL NO URBANITZABLE (PDU PSI)**
- SÒL DE PROTECCIÓ ESPECIAL
  - NU-1 SÒL INCLÒS EN PEIN O XARXA NATURA 2000
  - NU-2 SÒL DE VALOR NATURAL I DE CONNEXIÓ
  - SÒL DE PROTECCIÓ TERRITORIAL
  - NU-4 SÒL D'INTERÈS PAISAGÍSTIC I/O AGRÍCOLA
  - SÒL DE PROTECCIÓ PREVENTIVA
  - NU-5 SÒL DE PROTECCIÓ PREVENTIVA
- ELMENTS TERRITORIALS BÀSICS DEL SISTEMA D'ESPAYS OBERTS**
- AREAL ENTORN DE L'ASSENTAMENT (PDU PSI)
  - PARC TERRITORIAL DE RIBERA (PDU PSI)
- PROTECCIONS (PDU PSI)**
- ÀMBITS DE PROTECCIÓ AMBIENTAL
  - PARC NATURAL DE L'ALT PIRINEU
  - PEIN
  - XARXA NATURA 2000
  - SÒL SUBJECTE A RISCOS
  - RISC GEOLÒGIC

  
**AJUNTAMENT DE LA GUINGUETA D'ÀNEU**  
 GENER 2010

**PLA D'ORDENACIÓ URBANÍSTICA MUNICIPAL LA GUINGUETA D'ÀNEU**  
 DOCUMENT INFORMACIÓ URBANÍSTICA I AVANÇ  
AVANÇ PLANEJAMENT APROV. INICIAL APROV. PROVISIONAL APROV. DEFINITIVA

  
 PLÀNOL A2.13  A3 1/1.000  
 ESCALA 1/ 500

**AVANÇ D'ORDENACIÓ LLAVORRE**

DOM ARQUITECTES ASSOCIATS SL  
PASQUAL MAS I BOLDÚ = VALERI MAS I BOLDÚ = ARQUITECTES

V-2